

CFF I

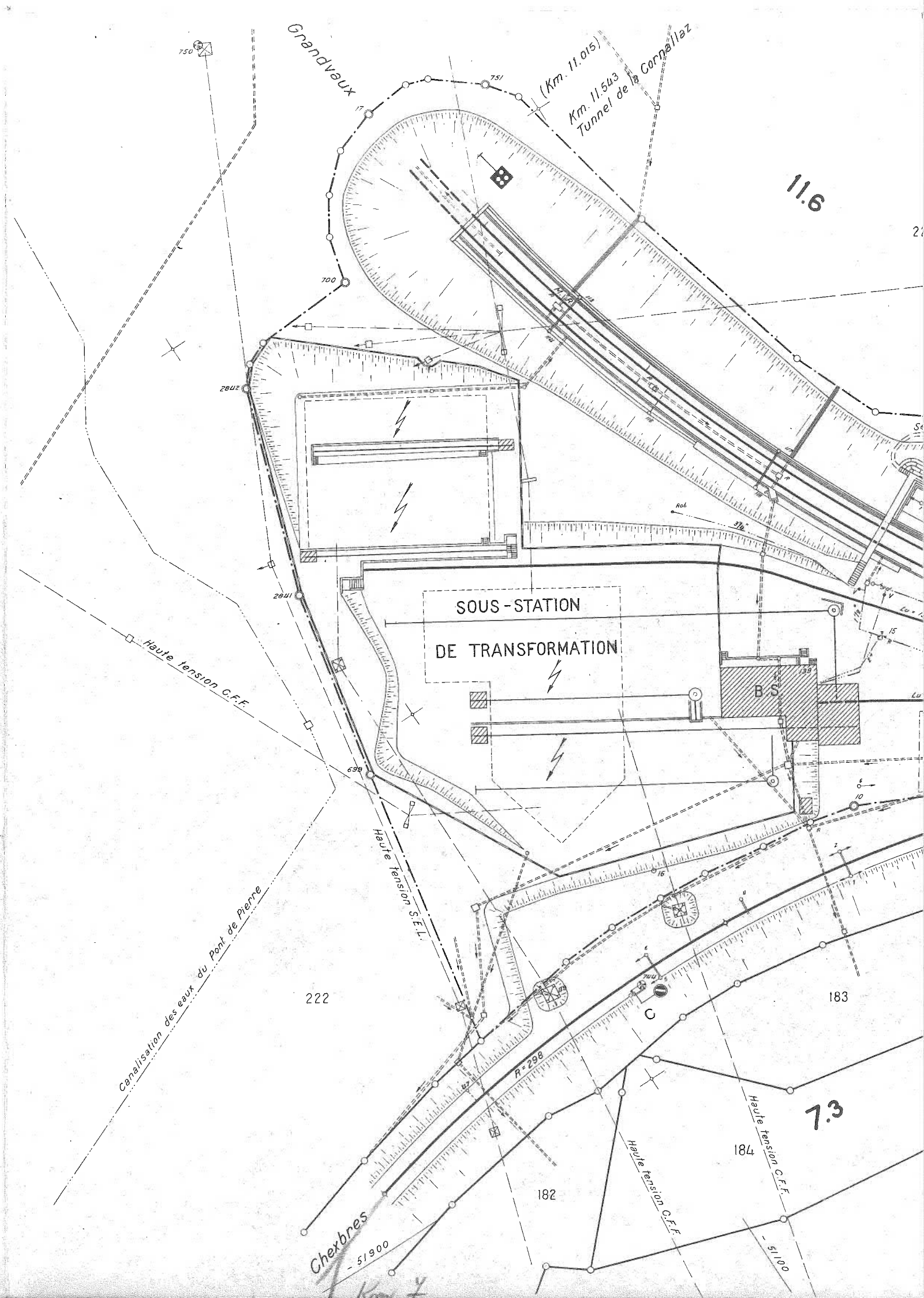
Ligne : Lausanne - Berne

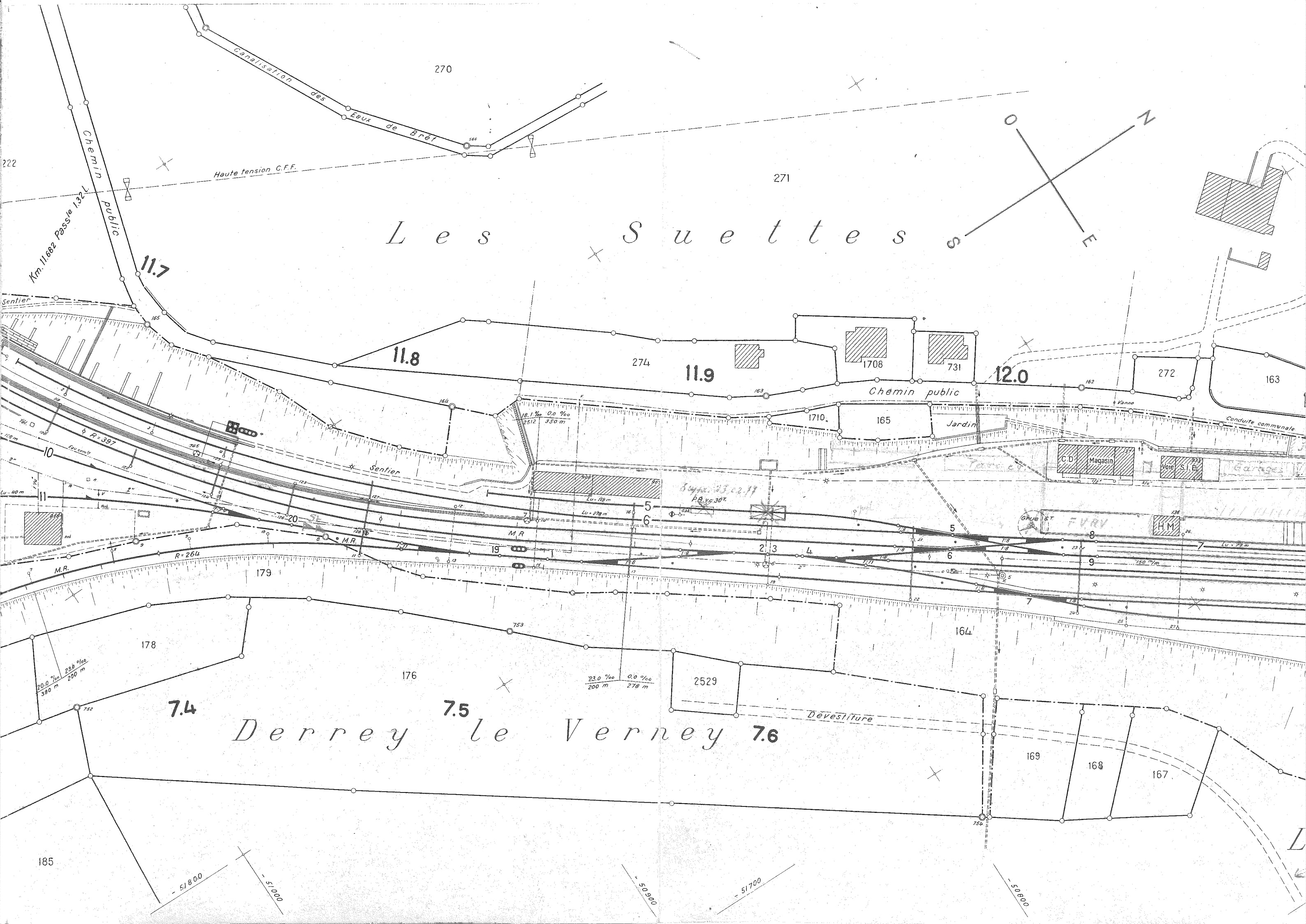
STATION DE PUIDOUX - CHEXBRES

Plan de situation

Echelle 1:1000

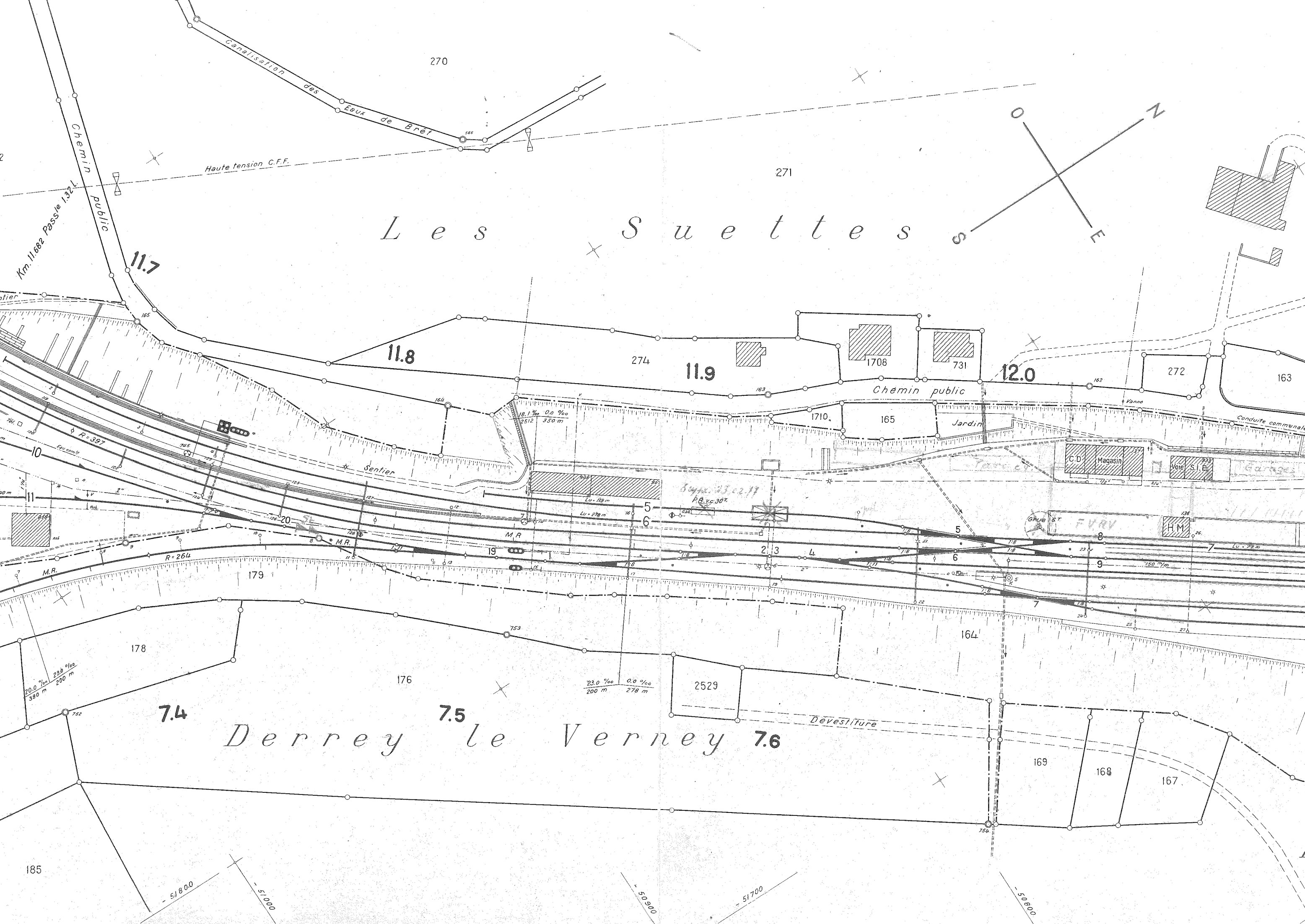
Levé, mai 1950 : At.
Révisé, fév. 1955 : At.





Les Suettes

Derrey le Verney



Km. 12.132 Pl. voy. 30 l, 22 h.

Km. 12.225 Pl. 705 l, 41 h.

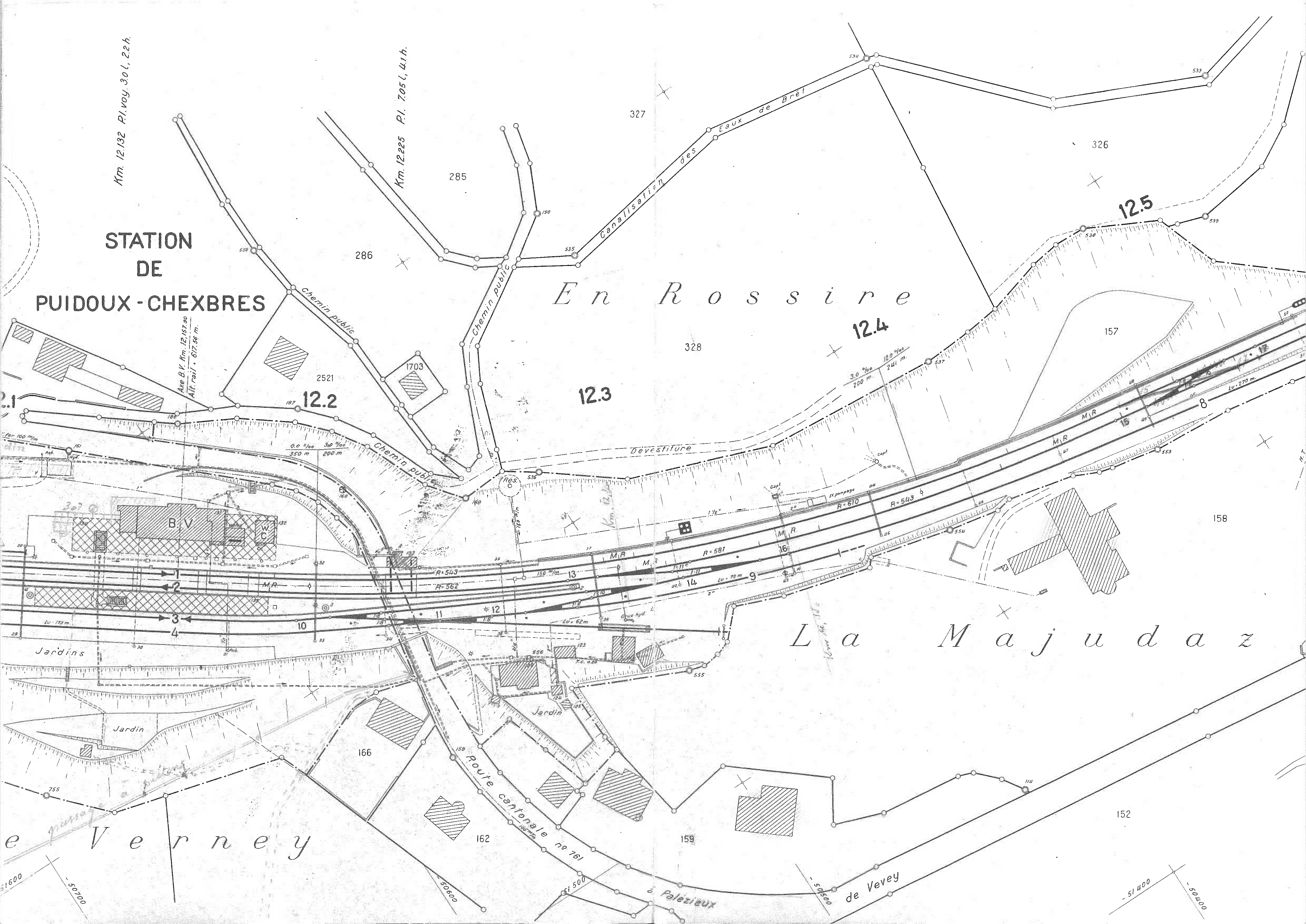
STATION DE PUIDOUX-CHEXBRES

Ave. B.V. Km. 12.157.90
Alt. rail. = 617.56 m.

En Rossire

La Majudaz

e Verney



En Longiron

12.6

12.7

12.8

Les Fornis

12.0 ‰
241 m

181 ‰
3378 m

à Moudon

324

321

396

397

290

402

(Km. 13.396)
12.62

Palézieux

403

2541

2539

404

Route cantonale N° 761

66

332

Le Longiron

de Vevey à Moudon

N° 758

333

Route cantonale

147

146

145

2455

149

148

Chemin public

Km. 12.746 Aq. 121.225h.

Km. 12.801 P.I. 7401.710h

65

64

Palézieux

Au Vergnolet

- 50300

- 51300

- 52300

- 50100

